




Convenções cartográficas		Legenda		Mapa de Situação		Escala Gráfica		Consultoria		Empreendedor	
<div><div></div> Limite Municipal</div> <div>Rodovias</div> <div><div></div> Pavimentada</div> <div><div></div> Não Pavimentada</div>		<div><div></div> Delimitação do Empreendimento - ADA</div> <div><div></div> Bacia Hidrográfica - AID</div>				<div>0 125 250 500 750 1,000</div> <div>Meters</div> <div>Projeção Universal Transversa de Mercator - UTM</div> <div>Datum Horizontal: SAD 69</div> <div>Origem da quilometragem : Equador e Meridianos -45° de Gr. acrescidas as constantes 10.000 km e 500 km, respectivamente.</div>		<div></div>		<div></div>	
Projeto											
CENTRAL DE TRATAMENTO DE RESÍDUOS INDUSTRIAIS - MACAÉ/RJ -											
Título											
CARTA IMAGEM											
Escala: 1:25,000		Elab.: Bruno Dester		Visto:		Aprovado:					
Mapa nº: GER-02		Data: Setembro/2011		FL.: 01/01		Revisão: 00					